






REFERENCIAS

-  Parcelas ARBA (2025)

Areco_24hs_100mm_Vmax

-  <= 0,1 m/s
-  0,1 - 0,5 m/s
-  0,5 - 1,0 m/s
-  > 1,0 m/s

Fuentes de datos:
 Capas vectoriales (IGN, 2024 ; ARBA, 2025)
 Mapa base (ESRI Gray, 2025)

Simulación P = 100 mm en 24 hs - Vmáx.
 Escala 1 : 35.000
 POSGAR 2007 / Argentina 5 - EPSG:5347
 Fecha: 22/12/2025

PLAN DIRECTOR PARA LA REDUCCIÓN DEL RIESGO POR INUNDACIONES EN SAN ANTONIO DE ARECO

Convenio Específico

